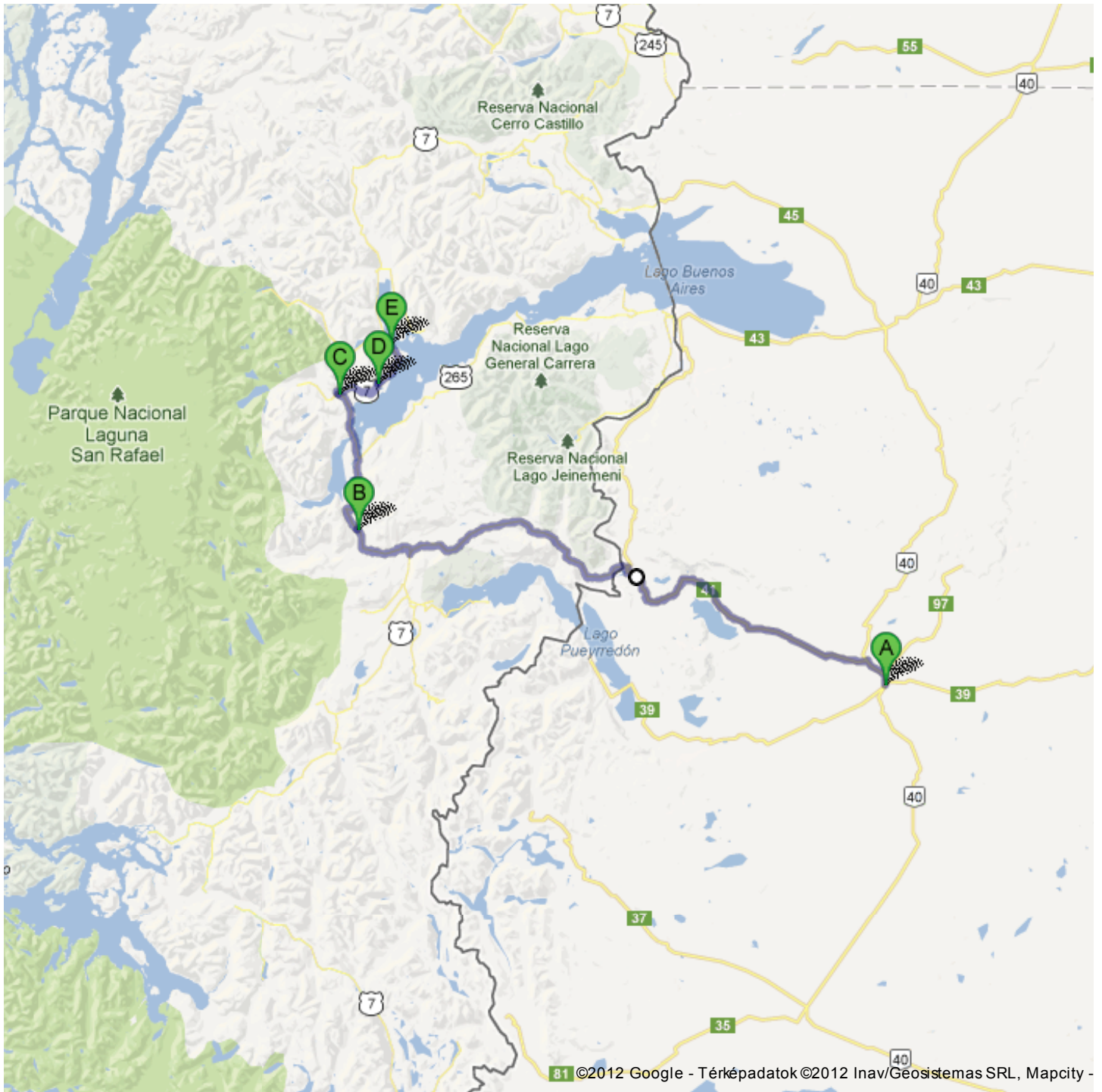





Útvonal ide: Ruta 7
270 km – körülbelül 6 óra 47 perc




 RN 40

1. Haladjon tovább **észak** felé itt: **RN 40, RP 39** irányába
Kb. 6 perc menjen 8,9 km
összesen 8,9 km

 2. Enyhén balra, a következő útra: **RP 41**
Kb. 3 óra 29 perc menjen 86,9 km
összesen 95,8 km

 3. Forduljon balra **X-83** irányába
Belépés ide: Chile
Kb. 3 perc menjen 1,6 km
összesen 97,4 km

4. Haladjon tovább erre: **X-83**
Kb. 1 óra 21 perc menjen 73,9 km
összesen 171 km

 5. Élesen jobbra, a következő útra: **Ruta 7**
Kb. 28 perc menjen 25,1 km
összesen 196 km

Összesen: 196 km – körülbelül 5 óra 27 perc

 Ruta 7 összesen 0,0 km

6. Haladjon tovább **északnyugat** felé itt: **Ruta 7, Ruta 265 Ch** irányába
Kb. 48 perc menjen 43,7 km
összesen 43,7 km

Összesen: 43,7 km – körülbelül 48 perc

 Ruta 7 összesen 0,0 km

7. Haladjon tovább **nyugat** felé itt: **Ruta 7, X-732** irányába
Kb. 17 perc menjen 15,2 km
összesen 15,2 km

Összesen: 15,2 km – körülbelül 17 perc

 Ruta 7 összesen 0,0 km

8. Haladjon tovább **északkelet** felé itt: **Ruta 7, Los Chochos** irányába
Kb. 16 perc menjen 14,2 km
összesen 14,2 km

Összesen: 14,2 km – körülbelül 16 perc

 Ruta 7

Ezek az útvonalak csak tervezési célokat szolgálnak. Előfordulhat, hogy építkezések, közlekedési vagy időjárási körülmények, illetve egyéb okok miatt a valóság nem egyezik meg a térkép eredményeivel. Az útvonal tervezésekor legyen tekintettel ezekre az eshetőségekre is. Az út során vegye figyelembe az összes jelzőtáblát és tájékoztatót.

Térképadatok ©2012 Inav/Geosistemas SRL, Mapcity

